



ព្រះរាជាណាចក្រកម្ពុជា
ជាតិ សាសនា ព្រះមហាក្សត្រ

រាជរដ្ឋាភិបាលកម្ពុជា

លេខ : ២០១ អនក្រ.បក

អនុក្រឹត្យ

ស្តីពី

ការបង្កើតក្រុមកំរងសោម នៃខេត្តព្រះសីហនុ

រាជរដ្ឋាភិបាល

- បានឃើញរដ្ឋធម្មនុញ្ញនៃព្រះរាជាណាចក្រកម្ពុជា
- បានឃើញព្រះរាជក្រឹត្យលេខ នស/រកត/០៨២៣/១៩៨១ ចុះថ្ងៃទី២២ ខែសីហា ឆ្នាំ២០២៣ ស្តីពីការតែងតាំងរាជរដ្ឋាភិបាលនៃព្រះរាជាណាចក្រកម្ពុជា
- បានឃើញព្រះរាជក្រឹត្យលេខ នស/រកត/០២២៤/២០៥ ចុះថ្ងៃទី២១ ខែកុម្ភៈ ឆ្នាំ២០២៤ ស្តីពីការតែងតាំងបំពេញបន្ថែមសមាសភាពរាជរដ្ឋាភិបាលនៃព្រះរាជាណាចក្រកម្ពុជា
- បានឃើញព្រះរាជក្រមលេខ នស/រកម/០៦១៨/០១២ ចុះថ្ងៃទី២៨ ខែមិថុនា ឆ្នាំ២០១៨ ដែលប្រកាសឱ្យប្រើច្បាប់ស្តីពីការរៀបចំ និងការប្រព្រឹត្តទៅនៃគណៈរដ្ឋមន្ត្រី
- បានឃើញព្រះរាជក្រមលេខ នស/រកម/០១៩៦/០៨ ចុះថ្ងៃទី២៤ ខែមករា ឆ្នាំ១៩៩៦ ដែលប្រកាសឱ្យប្រើច្បាប់ស្តីពីការបង្កើតក្រសួងមហាផ្ទៃ
- បានឃើញព្រះរាជក្រមលេខ នស/រកម/០៥០៨/០១៧ ចុះថ្ងៃទី២៤ ខែឧសភា ឆ្នាំ២០០៨ ដែលប្រកាសឱ្យប្រើច្បាប់ស្តីពីការគ្រប់គ្រងរដ្ឋបាលរាជធានី ខេត្ត ក្រុង ស្រុក ខណ្ឌ
- ព្រះរាជក្រមលេខ នស/រកម/០១១៩/០០៤ ចុះថ្ងៃទី២៤ ខែមករា ឆ្នាំ២០១៩ ដែលប្រកាសឱ្យប្រើច្បាប់ស្តីពីវិសោធនកម្មច្បាប់ស្តីពីការគ្រប់គ្រងរដ្ឋបាលរាជធានី ខេត្ត ក្រុង ស្រុក ខណ្ឌ
- បានឃើញព្រះរាជក្រមលេខ នស/រកម/០៥០៨/០១៨ ចុះថ្ងៃទី២៤ ខែឧសភា ឆ្នាំ២០០៨ ដែលប្រកាសឱ្យប្រើច្បាប់ស្តីពីការបោះឆ្នោតជ្រើសរើសក្រុមប្រឹក្សារាជធានី ក្រុមប្រឹក្សាខេត្ត ក្រុមប្រឹក្សាក្រុង ក្រុមប្រឹក្សាស្រុក ក្រុមប្រឹក្សាខណ្ឌ
- ព្រះរាជក្រមលេខ នស/រកម/០១១៩/០០៣ ចុះថ្ងៃទី២៤ ខែមករា ឆ្នាំ២០១៩ ដែលប្រកាសឱ្យប្រើច្បាប់ស្តីពីវិសោធនកម្មច្បាប់ស្តីពីការបោះឆ្នោតជ្រើសរើសក្រុមប្រឹក្សារាជធានី ក្រុមប្រឹក្សាខេត្ត ក្រុមប្រឹក្សាក្រុង ក្រុមប្រឹក្សាស្រុក ក្រុមប្រឹក្សាខណ្ឌ
- បានឃើញអនុក្រឹត្យលេខ ១០៩ អនក្រ.បក ចុះថ្ងៃទី១៩ ខែសីហា ឆ្នាំ២០១៥ ស្តីពីការរៀបចំ និងការប្រព្រឹត្តទៅនៃក្រសួងមហាផ្ទៃ
- បានឃើញអនុក្រឹត្យលេខ ១៨២ អនក្រ.បក ចុះថ្ងៃទី២ ខែធ្នូ ឆ្នាំ២០១៩ ស្តីពីមុខងារ និងរចនាសម្ព័ន្ធរដ្ឋបាលក្រុង
- បានឃើញអនុក្រឹត្យលេខ ១៨៤ អនក្រ.បក ចុះថ្ងៃទី២ ខែធ្នូ ឆ្នាំ២០១៩ ស្តីពីមុខងារ និងរចនាសម្ព័ន្ធរដ្ឋបាលស្រុក
- យោងតាមសំណើរបស់រដ្ឋមន្ត្រីក្រសួងមហាផ្ទៃ

សម្រេច

មាត្រា ១.-

ត្រូវបានបង្កើត ក្រុងកំពង់សោម នៃខេត្តព្រះសីហនុ ដោយកាត់យកឃុំចំនួន០៥ ពីស្រុកព្រៃនប់ គឺ ឃុំរាម ឃុំបិតត្រាំង ឃុំអូរឧកញ៉ាហោង ឃុំបឹងតាព្រហ្ម និងឃុំអូរជ្រៅ។

ព្រំប្រទល់រដ្ឋបាល ក្រុងកំពង់សោម ត្រូវបានកំណត់ដូចមានក្នុងផែនទីជាឧបសម្ព័ន្ធនៃអនុក្រឹត្យនេះ។

មាត្រា ២.-

ក្រុងកំពង់សោម មានសង្កាត់ចំនួន ០៥គឺ សង្កាត់រាម សង្កាត់បិតត្រាំង សង្កាត់អូរឧកញ៉ាហោង សង្កាត់បឹងតាព្រហ្ម និងសង្កាត់អូរជ្រៅ។

ទីតាំងរដ្ឋបាល ក្រុងកំពង់សោម ត្រូវស្ថិតនៅក្នុងសង្កាត់រាម។

មាត្រា ៣.-

ការរៀបចំរចនាសម្ព័ន្ធ និងប្រព័ន្ធគ្រប់គ្រងរដ្ឋបាលក្រុងកំពង់សោម ត្រូវអនុលោមតាមច្បាប់ស្តីពីការគ្រប់គ្រងរដ្ឋបាលរាជធានី ខេត្ត ក្រុង ស្រុក ខណ្ឌ និងអនុក្រឹត្យលេខ ១៨២ អនក្រ.បក ចុះថ្ងៃទី២ ខែធ្នូ ឆ្នាំ២០១៩ ស្តីពីមុខងារ និងរចនាសម្ព័ន្ធរដ្ឋបាលក្រុង។

មាត្រា ៤.-

ក្រុមប្រឹក្សាស្រុកព្រៃនប់ និងគណៈអភិបាលស្រុកព្រៃនប់ ត្រូវបន្តគ្រប់គ្រងឃុំចំនួន ៥គឺ ឃុំរាម ឃុំបិតត្រាំង ឃុំអូរឧកញ៉ាហោង ឃុំបឹងតាព្រហ្ម និងឃុំអូរជ្រៅ រហូតដល់មានក្រុមប្រឹក្សាក្រុងកំពង់សោម និងគណៈអភិបាលក្រុងកំពង់សោម មកជំនួស។

មាត្រា ៥.-

បទប្បញ្ញត្តិទាំងឡាយណាដែលផ្ទុយនឹងអនុក្រឹត្យនេះ ត្រូវចាត់ទុកជានិរាករណ៍។

មាត្រា ៦.-

រដ្ឋមន្ត្រីទទួលបន្ទុកទីស្តីការគណៈរដ្ឋមន្ត្រី រដ្ឋមន្ត្រីក្រសួងសេដ្ឋកិច្ច និងហិរញ្ញវត្ថុ រដ្ឋមន្ត្រីក្រសួងមហាផ្ទៃ រដ្ឋមន្ត្រីក្រសួងរៀបចំដែនដី នគរូបនីយកម្ម និងសំណង់ រដ្ឋមន្ត្រីគ្រប់ក្រសួង និងប្រធានគ្រប់ស្ថាប័នពាក់ព័ន្ធប្រធានក្រុមប្រឹក្សាខេត្តព្រះសីហនុ អភិបាលនៃគណៈអភិបាលខេត្តព្រះសីហនុ ប្រធានក្រុមប្រឹក្សាស្រុកព្រៃនប់ អភិបាលនៃគណៈអភិបាលស្រុកព្រៃនប់ និងក្រុមប្រឹក្សាឃុំពាក់ព័ន្ធ ត្រូវទទួលបន្ទុកអនុវត្តអនុក្រឹត្យនេះតាមភារកិច្ចរៀងៗខ្លួន ចាប់ពីថ្ងៃចុះហត្ថលេខាតទៅ។

ថ្ងៃ ពុធ ៩ សីហា ខែ ត្រាសាណ៍ ឆ្នាំរោង ឆស័ក ព.ស.២៥៦៨
ធ្វើនៅរាជធានីភ្នំពេញ ថ្ងៃទី ២៧ ខែ សីហា ឆ្នាំ២០២៤



នាយករដ្ឋមន្ត្រី

សម្តេចបហាបវរធិបតី ហ៊ុន ម៉ាណែត

កន្លែងទទួល៖


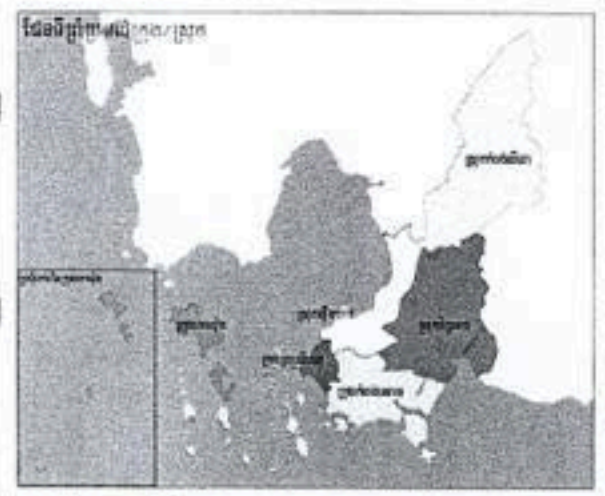
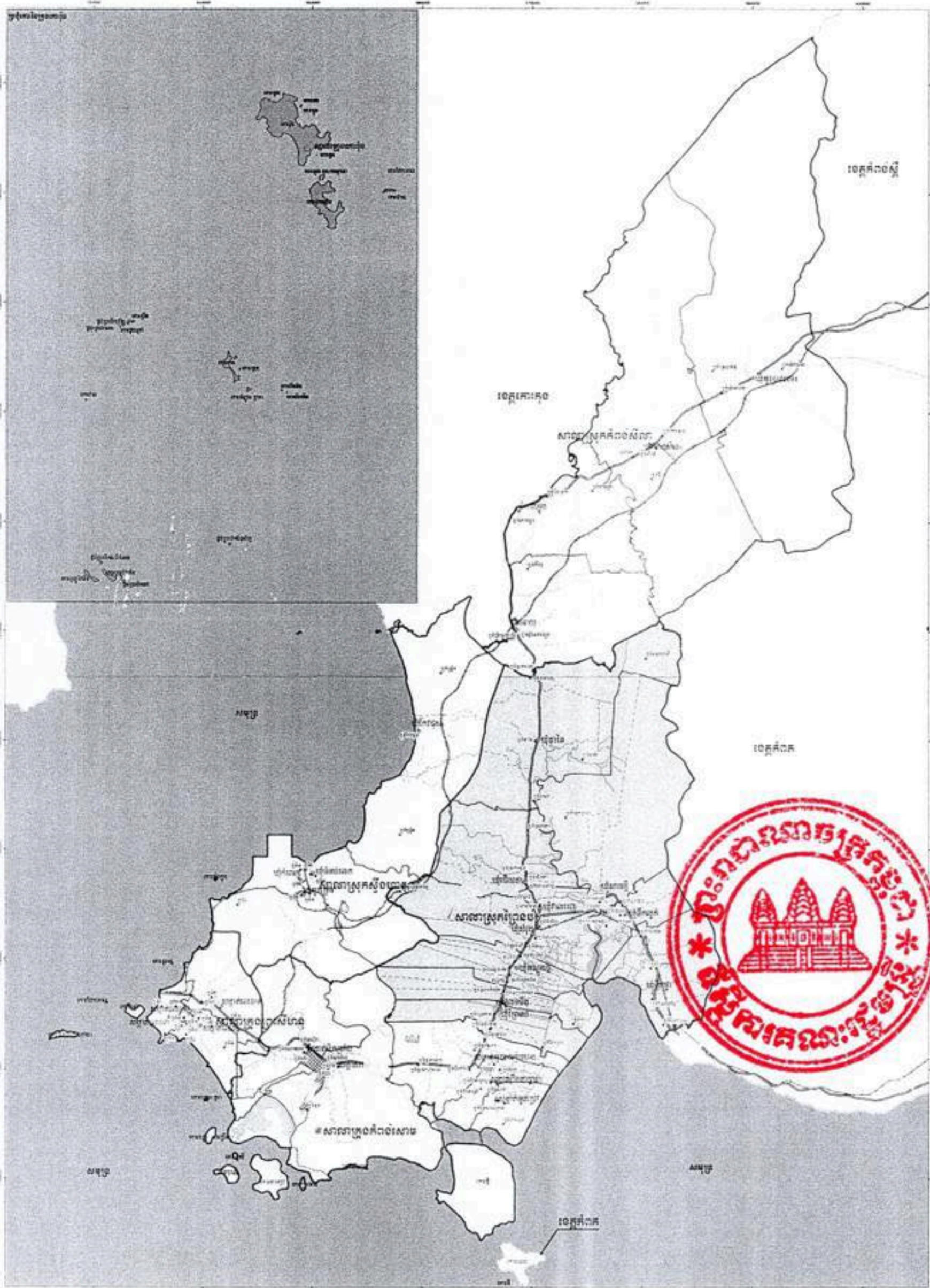
- ក្រសួងព្រះបរមរាជវាំង
- អគ្គលេខាធិការដ្ឋានក្រុមប្រឹក្សាធម្មនុញ្ញ
- អគ្គលេខាធិការដ្ឋានព្រឹទ្ធសភា
- អគ្គលេខាធិការដ្ឋានរដ្ឋសភា
- គណៈកម្មាធិការជាតិរៀបចំការបោះឆ្នោត
- ខុទ្ទកាល័យសម្តេចបហាបវរធិបតីនាយករដ្ឋមន្ត្រី
- ខុទ្ទកាល័យឯកឧត្តម ឧបនាយករដ្ឋមន្ត្រី
- ដូចមាត្រា ៦
- រាជកិច្ច
- ឯកសារកាលប្បវត្តិ



ផែនទីរដ្ឋបាលក្រុងកំពង់សោម ដោយបំបែកចេញពីស្រុកព្រៃទម្រង់ នៃខេត្តព្រះសីហនុ

មធ្យមរៀបចំដោយ ឧក្រិដ្ឋបាលកម្ពុជា សំណង់ និងសុរិយោដី ខេត្តព្រះសីហនុ

ផែនទីទម្រង់នៃអនុក្រឹត្យលេខ ២០១ អនក្រ.បក ចុះថ្ងៃ ត្រីមាស ៩ ខែ ០៤ ឆ្នាំ ២០១៧ របស់ ព.ស. អនុលោម ត្រូវបានរៀបចំ ថ្ងៃ ០៤ ខែ ០៤ ឆ្នាំ ២០១៧ ដោយ
ស្ថិតិការបង្កើតក្រុងកំពង់សោម នៃខេត្តព្រះសីហនុ



គំនូសសញ្ញា

•	ទីតាំងភូមិ
•	ទីតាំងឃុំ/សង្កាត់
•	ទីតាំងក្រុង/ក្រុង
[Dashed line]	ព្រំប្រទល់ក្រុង/ក្រុង
[Solid line]	ព្រំប្រទល់ឃុំ/សង្កាត់
[Dotted line]	ព្រំប្រទល់ភូមិ
[Shaded area]	ព្រំប្រទល់ផ្ទៃក្រុង/ក្រុងប្រយោជន៍ក្រុង/ក្រុង
[Dotted line]	ព្រំប្រទល់ស្ថិតិបង្កើតក្រុងកំពង់សោម
—	ផ្លូវជាតិ
—	ផ្លូវ

ព្រំប្រទល់នៃទីតាំងភូមិ ឃុំ សង្កាត់ របស់ ព.ស. អនុលោម ត្រូវបានរៀបចំ ថ្ងៃ ០៤ ខែ ០៤ ឆ្នាំ ២០១៧ ដោយ ឧក្រិដ្ឋបាលកម្ពុជា សំណង់ និងសុរិយោដី ខេត្តព្រះសីហនុ
ស្ថិតិការបង្កើតក្រុងកំពង់សោម និងកុមារ

លេខ: ២០០២/២៤ សណន
លេខ: ២០០២/២៤ សណន
លេខ: ២០០២/២៤ សណន

លេខ: ២០០២/២៤ សណន
លេខ: ២០០២/២៤ សណន
លេខ: ២០០២/២៤ សណន

លេខ: ២០០២/២៤ សណន
លេខ: ២០០២/២៤ សណន
លេខ: ២០០២/២៤ សណន

លេខ: ២០០២/២៤ សណន
លេខ: ២០០២/២៤ សណន
លេខ: ២០០២/២៤ សណន

អ៊ុយ ប៊ុនធីន

បេន ត្រៃធីន

អ៊ុយ ប៊ុនធីន